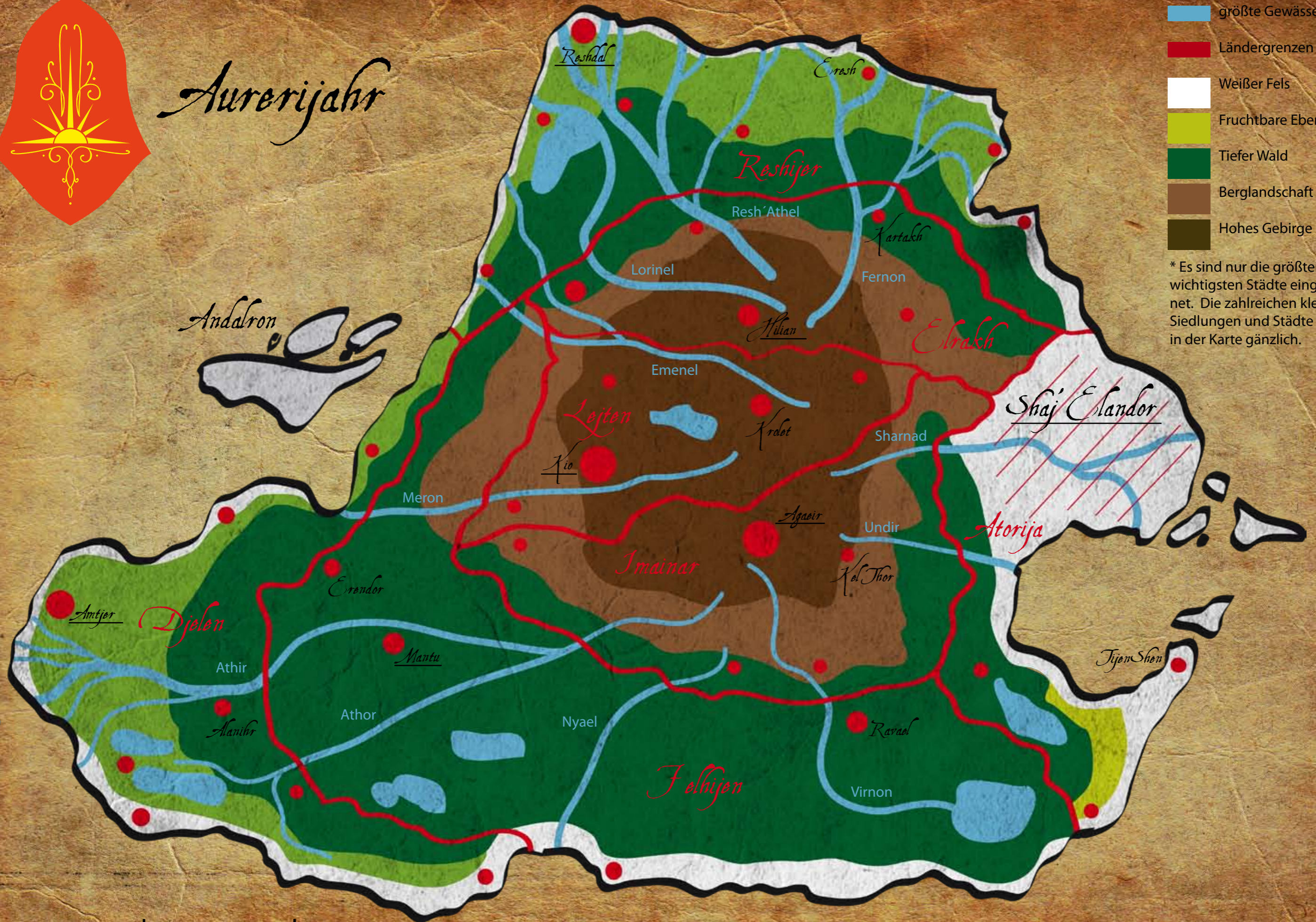




Aurerijahr

- größte Gewässer
- Ländergrenzen
- Weißer Fels
- Fruchtbare Ebene
- Tiefer Wald
- Berglandschaft
- Hohes Gebirge

* Es sind nur die größten und wichtigsten Städte eingezeichnet. Die zahlreichen kleineren Siedlungen und Städte fehlen in der Karte gänzlich.





Atorija



- größte Gewässer
- Ländergrenzen
- Weißer Fels
- Fruchtbare Ebene
- Tiefer Wald
- Berglandschaft
- Hohes Gebirge

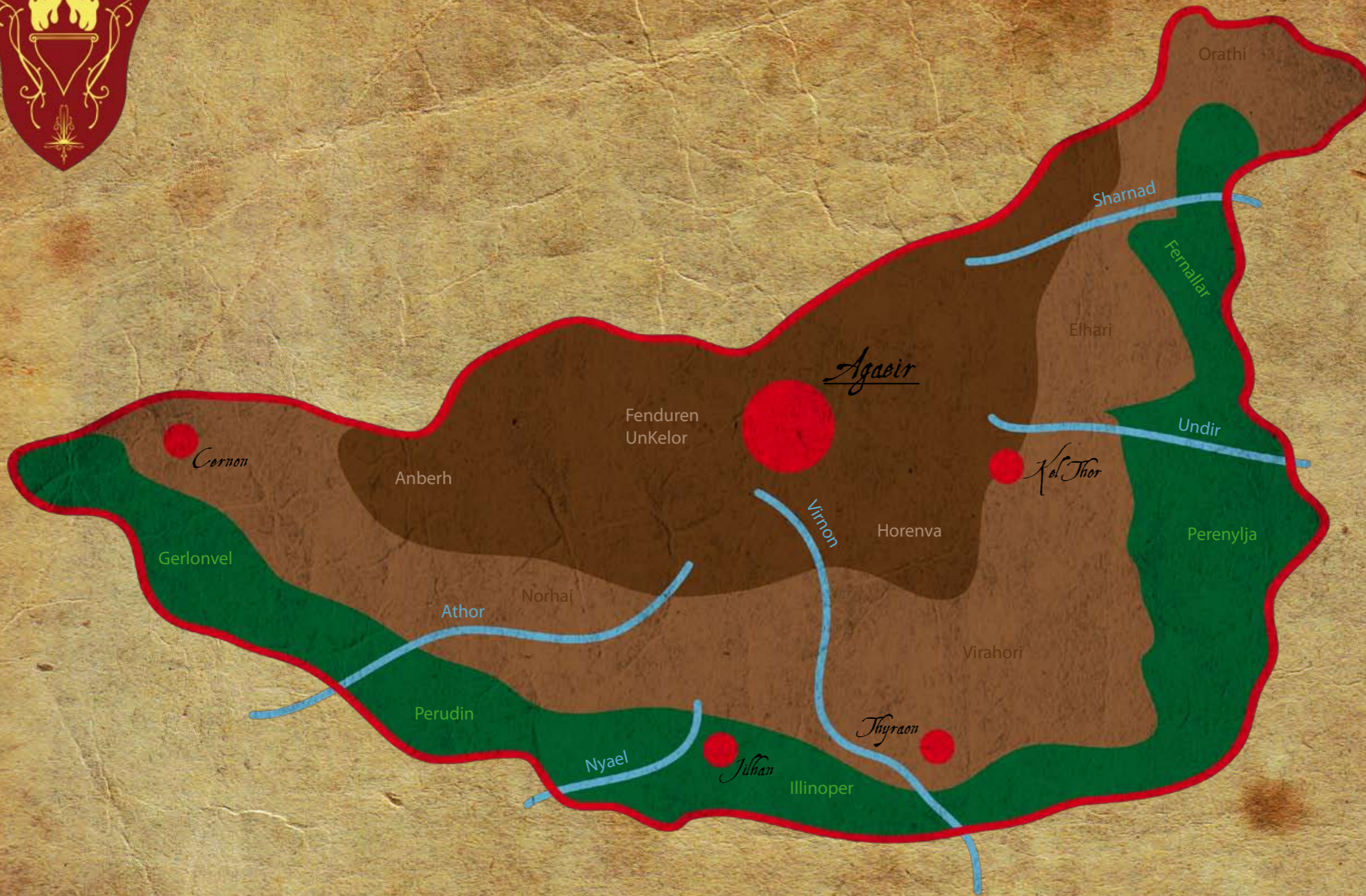
* Es sind nur die größten und wichtigsten Städte eingezeichnet. Die zahlreichen kleineren Siedlungen und Städte fehlen in der Karte gänzlich.





Imainar

- größte Gewässer
- Ländergrenzen
- Weißer Fels
- Fruchtbare Ebene
- Tiefer Wald
- Berglandschaft
- Hohes Gebirge

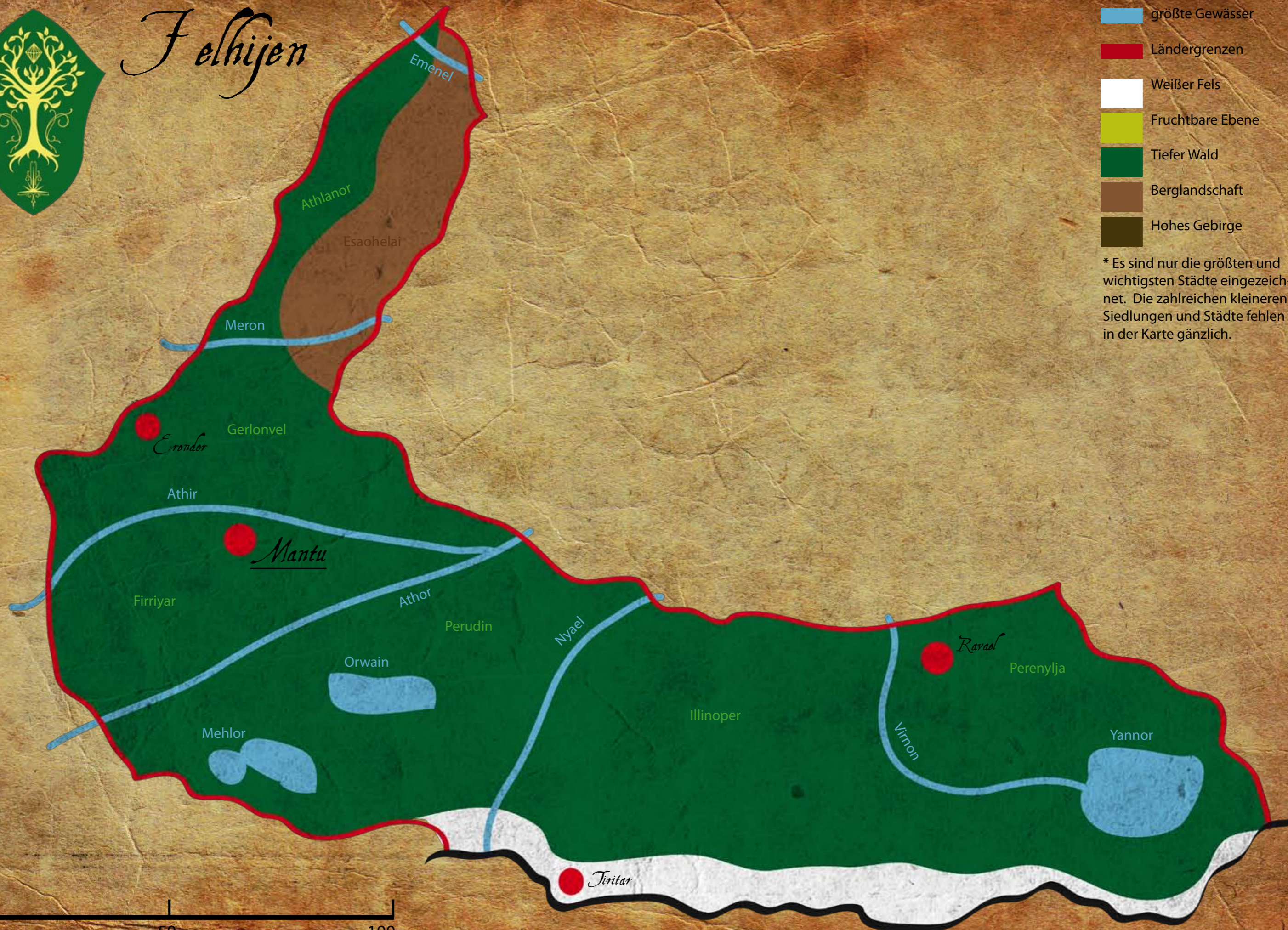


* Es sind nur die größten und wichtigsten Städte eingezeichnet. Die zahlreichen kleineren Siedlungen und Städte fehlen in der Karte gänzlich.





Felhijen





Djelen



- größte Gewässer
- Ländergrenzen
- Weißer Fels
- Fruchtbare Ebene
- Tiefer Wald
- Berglandschaft
- Hohes Gebirge

* Es sind nur die größten und wichtigsten Städte eingezeichnet. Die zahlreichen kleineren Siedlungen und Städte fehlen in der Karte gänzlich.

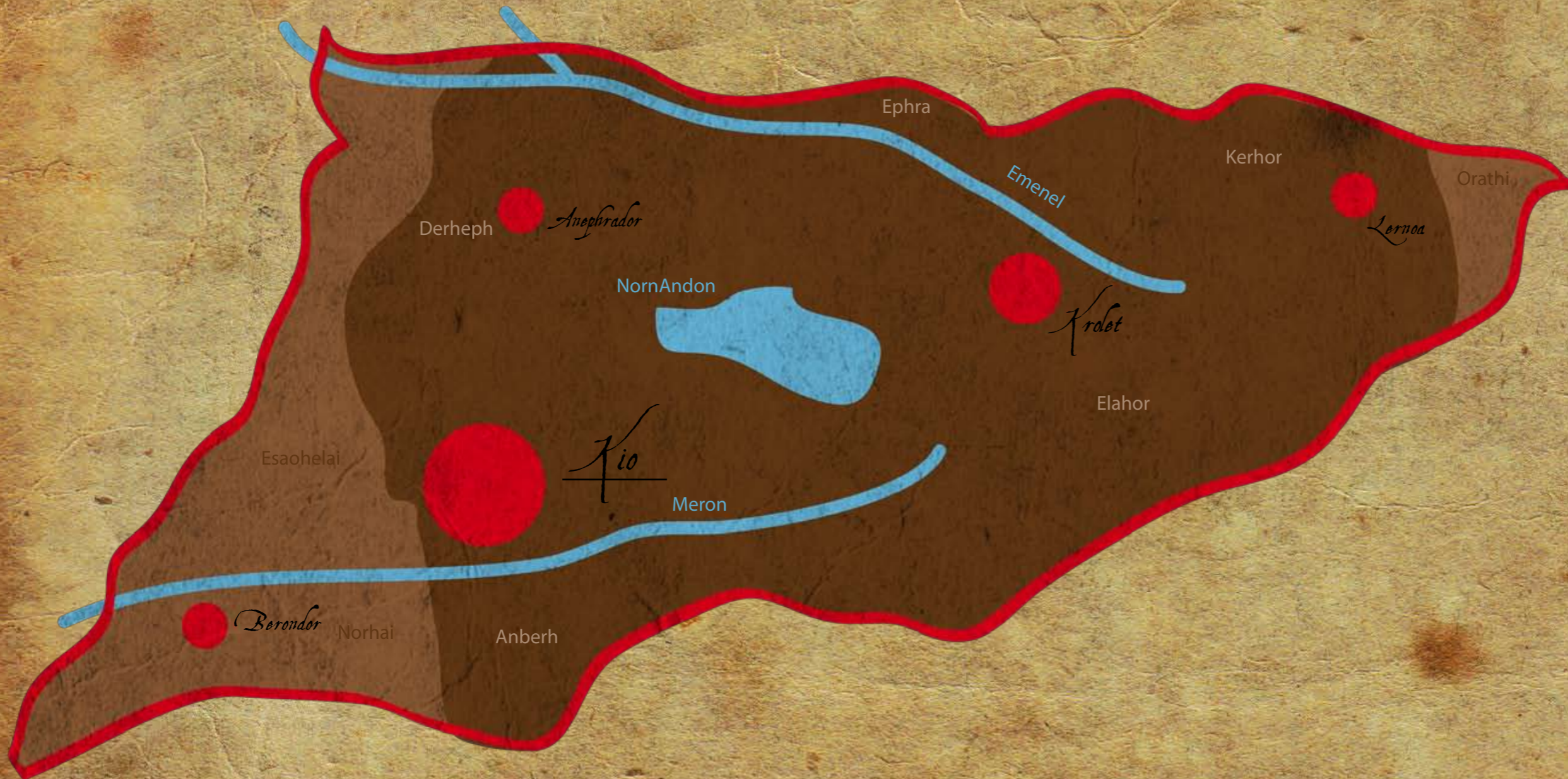




Lejten

- größte Gewässer
- Ländergrenzen
- Weißer Fels
- Fruchtbare Ebene
- Tiefer Wald
- Berglandschaft
- Hohes Gebirge

* Es sind nur die größten und wichtigsten Städte eingezeichnet. Die zahlreichen kleineren Siedlungen und Städte fehlen in der Karte gänzlich.

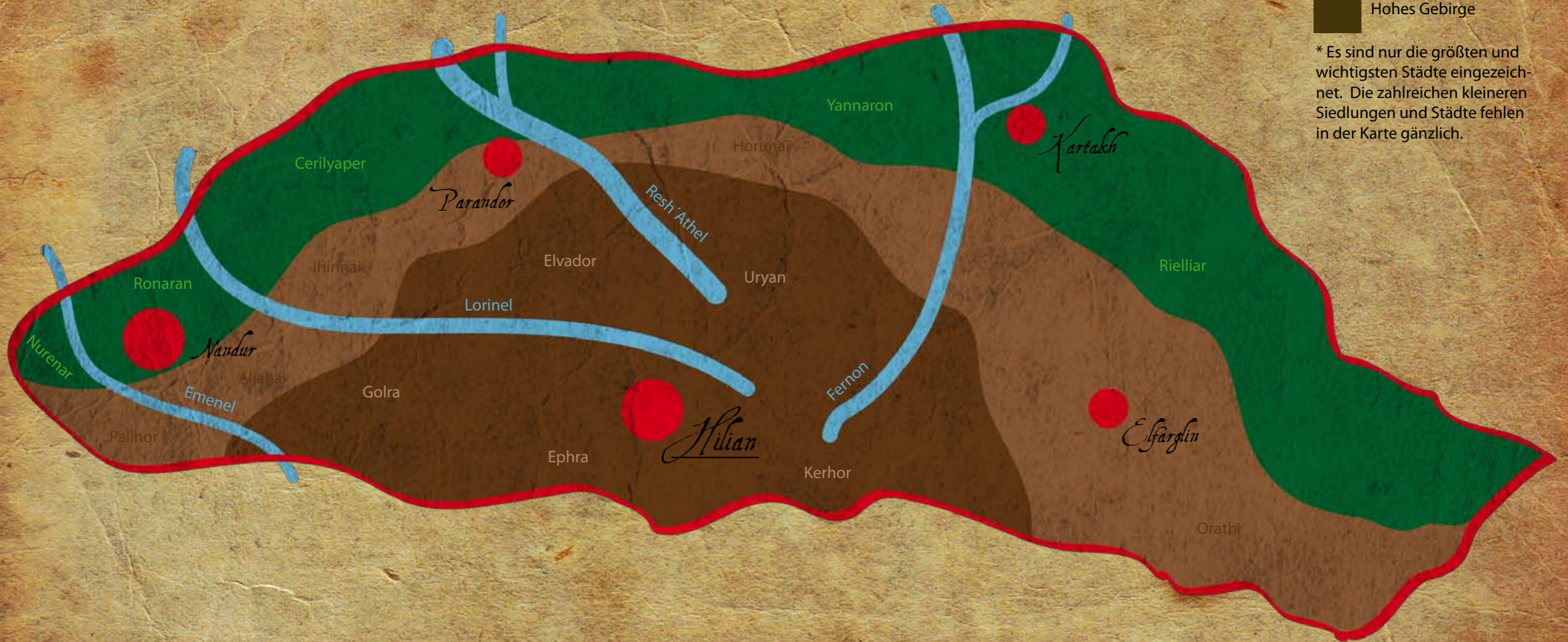




Erakch

- größte Gewässer
- Ländergrenzen
- Weißer Fels
- Fruchtbare Ebene
- Tiefer Wald
- Berglandschaft
- Hohes Gebirge

* Es sind nur die größten und wichtigsten Städte eingezeichnet. Die zahlreichen kleineren Siedlungen und Städte fehlen in der Karte gänzlich.





Reshijer

- größte Gewässer
- Ländergrenzen
- Weißer Fels
- Fruchtbare Ebene
- Tiefer Wald
- Berglandschaft
- Hohes Gebirge

* Es sind nur die größten und wichtigsten Städte eingezeichnet. Die zahlreichen kleineren Siedlungen und Städte fehlen in der Karte gänzlich.

